

Предмет торгов: право заключения договора переуступки прав и обязанностей арендатора по договору аренды земельного участка площадью 4 500 кв.м, с кадастровым номером 50:37:0050403:905, расположенного по адресу: Московская область, Каширский район, с/пос. Знаменское, пос. Большое Руново, в 25 метрах к северо-западу от ориентира, расположенного по адресу: Московская область, Каширский район, пос. Большое Руново, ул. Садовая, дом 13; договора купли-продажи на объект незавершенного строительства с кадастровым номером 50:37:0050403:935, расположенный по адресу: Московская область, Каширский муниципальный район, сельское поселение Знаменское, п. Большое Руново, ул. Садовая, д. 13

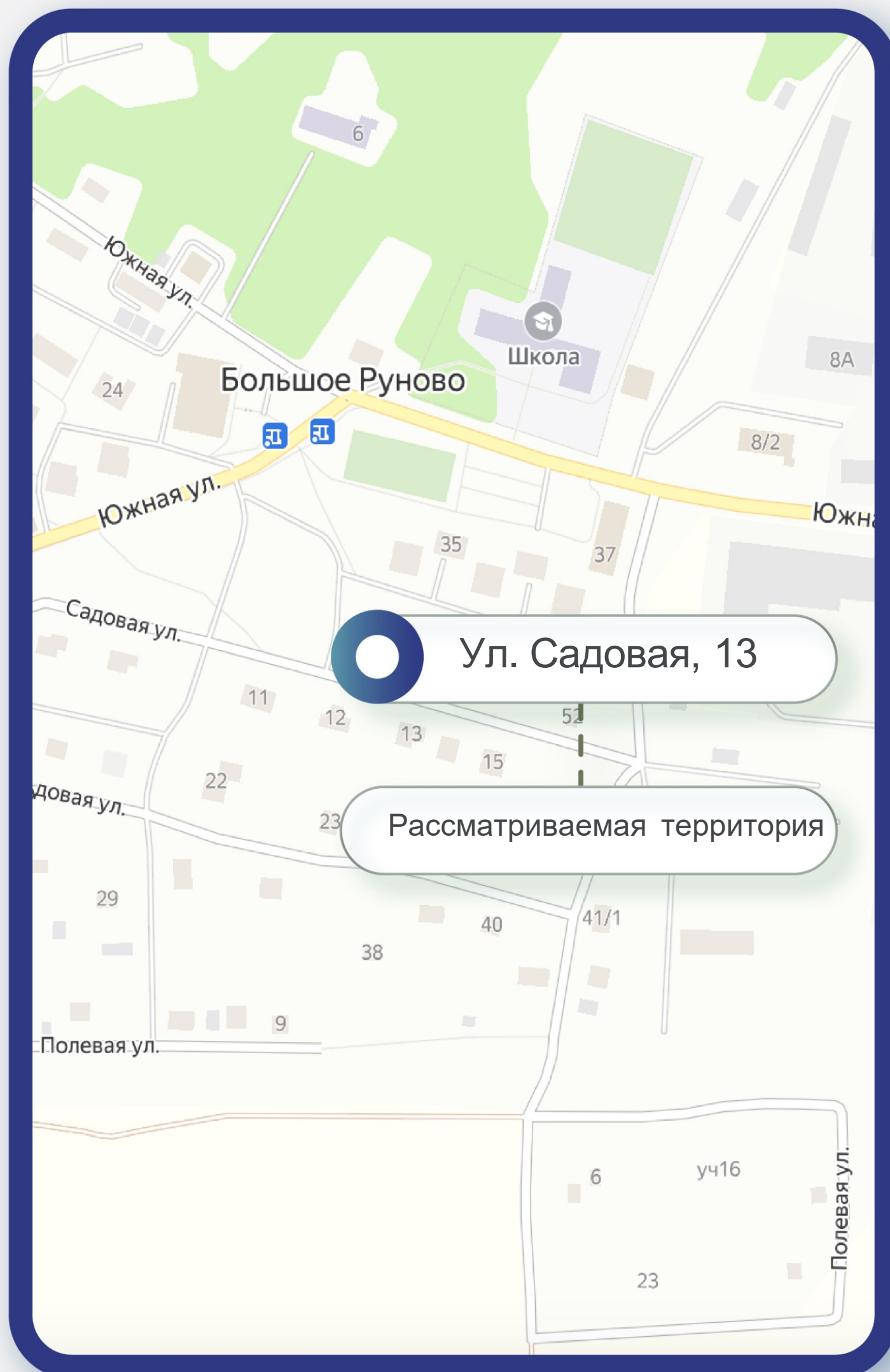



8(495)-221-70-04 invest@fondrt.ru

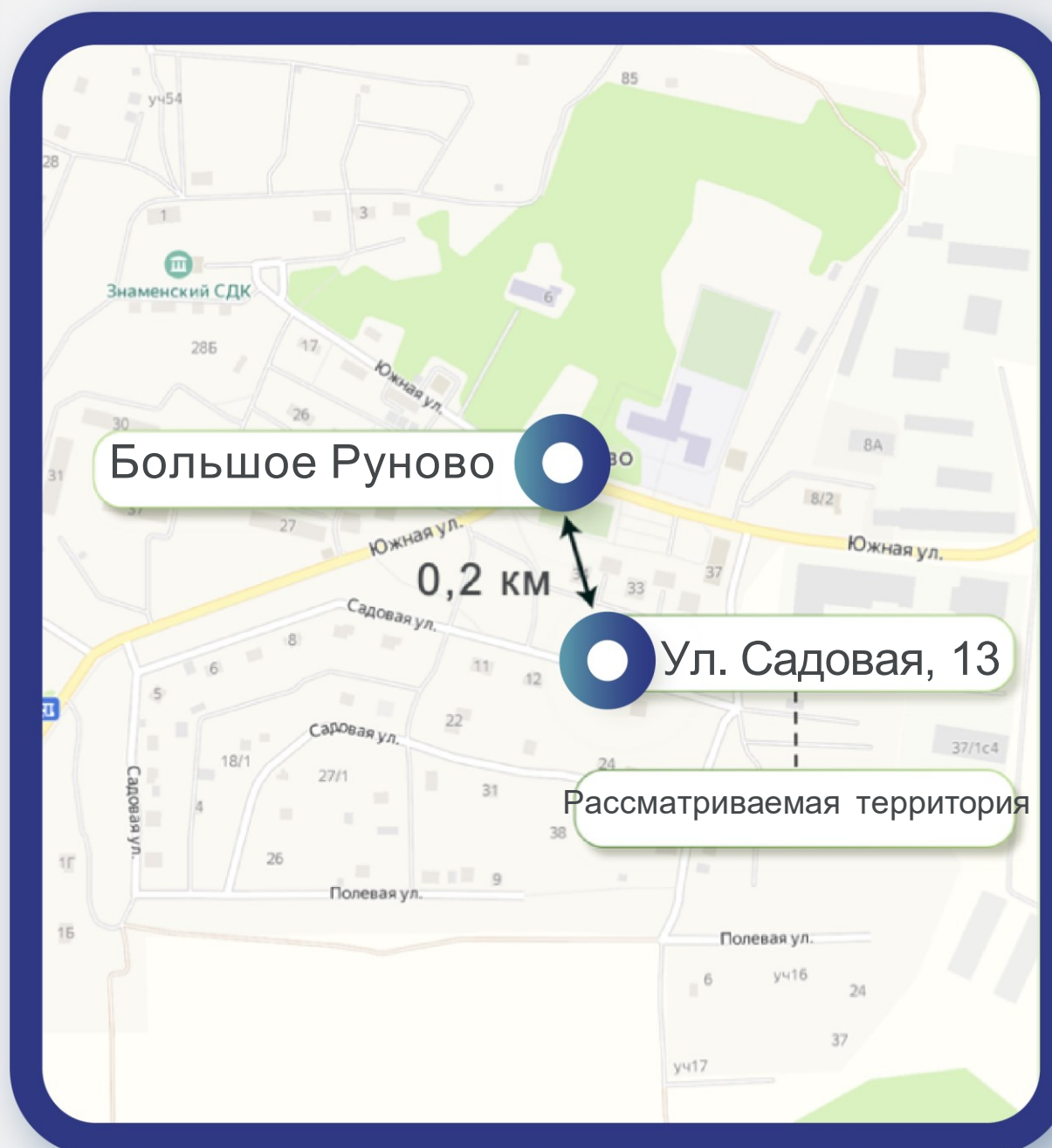


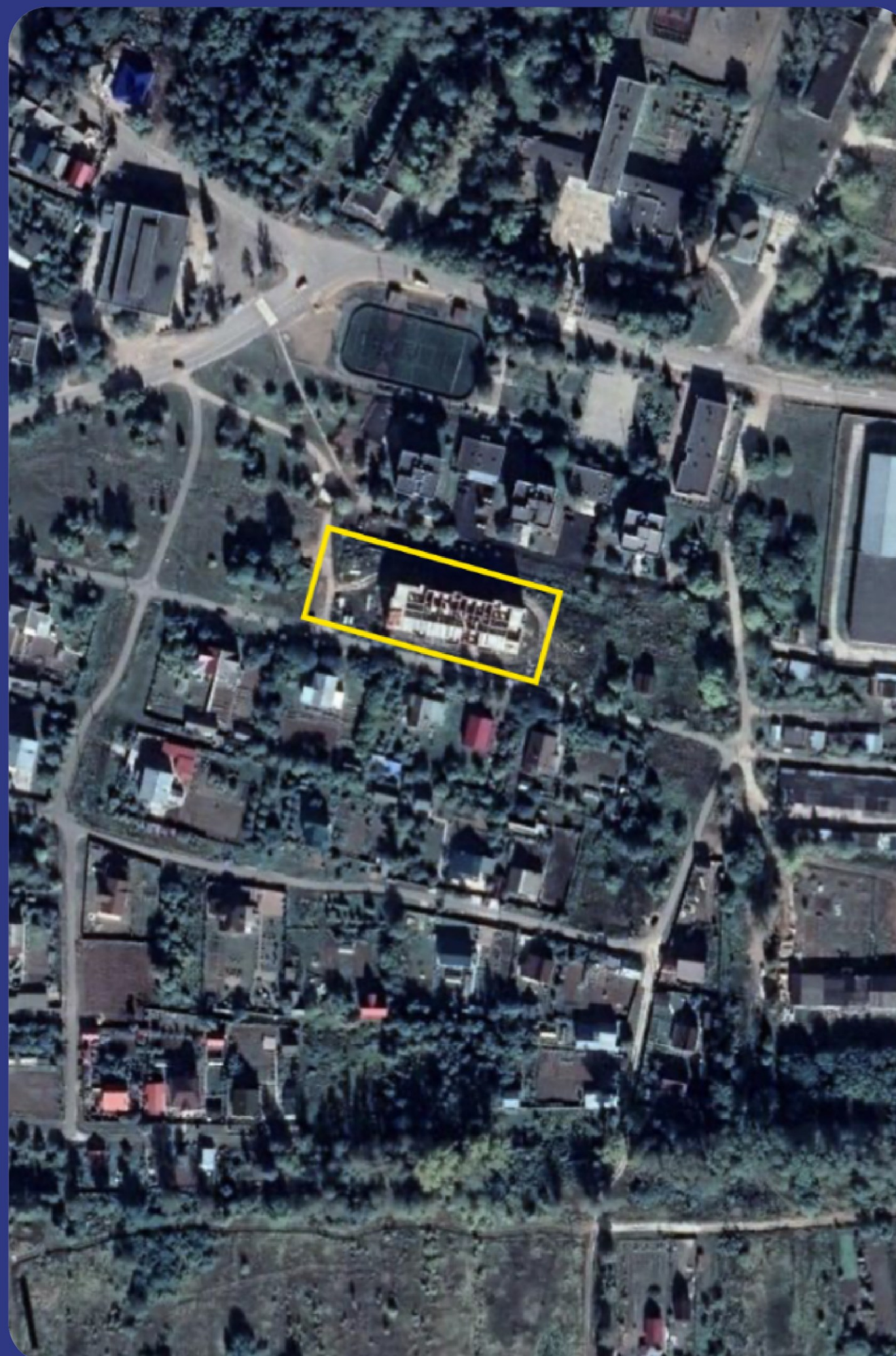
Схема расположения территорий

8(495)-221-70-04 invest@fondrt.ru



Большое Руново — поселок в городском округе Кашира Московской области. Находится в южной части Московской области на расстоянии приблизительно 11 км на восток по прямой от железнодорожной станции Кашира. Бывшее село. Основан в XVI веке, в 1710 году построена деревянная церковь, с 1846 каменная. До 2015 года входил в состав сельского поселения Знаменского Каширского района. Постоянное население составляло 1416 человек в 2002 году.





Земельный участок

Кадастровый номер 50:37:0050403:905

Общая площадь 4 500 м²

Вид права Аренда

Категории Земли населенных пунктов

Вид разрешенного использования Для строительства жилого дома

Объект незавершенного строительства

Кадастровый номер 50:37:0050403:935

Общая площадь* 3 499,2 м²


Степень строительной готовности 39 %

**согласно сведениям из РНС*

На данном слайде указаны предполагаемые характеристики объектов, публикуемые на основании документации застройщика-банкрота.

8(495)-221-70-04

invest@fondrt.ru



18 360

Строительный объем, куб.м



3 499,2

Общая площадь, кв.м



3 196

Общая площадь квартир, кв.м



36

Количество квартир, шт



4

Этажность

Документация*

**передана от застройщика-банкрота и не является предметом торгов*

8(495)-221-70-04

invest@fondrt.ru



Разрешение
на строительство
№ RU505083052010001-2 от 20.02.2014
Действие настоящего разрешения
продлено до 06.12.2027



Градостроительный план
земельного участка



Информация о торгах

8(495)-221-70-04 invest@fondrt.ru



Начальная стоимость лота

11 341 600 рублей, в т.ч. НДС

в рассрочку на 1 год с ПВ 30%



Размер задатка

1 134 160 рублей



Дата окончания приема заявок

13.03.2025



Дата проведения аукциона

13.03.2025



Ссылка на ЭТП

<https://www.roseltorg.ru/procedure/COM06022500060>



Телефон

**8 (495)-221-70-04
доб. 62183**